








Legende

-  Tourist Information
-  Parkplatz
-  Bahnhof
-  Aussichtspunkt
-  Naturdenkmal
-  Denkmal
-  Schutzhütte
-  Museum
-  Kirche
-  Burg/Wehrturm

Das Vorhaben „Qualitätswanderregion Lippe - Land des Hermann“ wird aus Mitteln der Bundesländer Gemeinschaftsaufgabe „Verbesserung der regionalen Wirtschaftsstruktur“ gefördert.  
  

**Rundwanderwege Bad Salzuflen**

- 1** Aussichten am Waldesrand (12,2 km)
- 2** Mit Ausdauer durch Wald und Geschichte (8,8 km)
- V** VitalWanderWeg Salzetal (5,0 km)
- 4** Auf der Grenze zwischen Lippe und Preußen (9,5 km)
- V** VitalWanderWeg Obernberg (7,6 km)
- 6** Durch Obernberg und Finnebachtal (9,1 km)
-  Karl-Bachler-Weg (15,6 km)
-  Barrierearmer Wanderweg (3,5 km)

**Gebietswanderweg**

- x9** Hansaweg (78,9 km)
- x9** Zuweg Hansaweg (78,9 km)

